



**КОМИТЕТ ИМУЩЕСТВЕННЫХ ОТНОШЕНИЙ  
АДМИНИСТРАЦИИ ПЕРМСКОГО МУНИЦИПАЛЬНОГО ОКРУГА**

**РЕШЕНИЕ**

о размещении объектов № 3803

Пермский край  
Пермский муниципальный округ

27.12.2024

Комитет имущественных отношений администрации Пермского муниципального округа разрешает Гуринову Ивану Михайловичу, почтовый адрес: 614000, край. Пермский, г. Пермь, ул. Окулова, д. 10

размещение объекта «Газопровод (газопровод давлением до 1,2 Мпа, для размещения которого не требуется разрешения на строительство)»

на землях государственная собственность на которые не разграничена.

на срок 1 год

Местоположение: Пермский край, Пермский м.о., п. Юг, ул. Ленина

Приложение: схема предполагаемых к использованию земель или части земельного участка.

Особые условия использования:

1) При размещении газопровода учесть параметры ширины проезда улично-дорожной сети, во избежание сужения полосы отвода дороги.

2) При условии получения разрешения на производство земляных работ.

Председатель комитета

(подпись, печать)

Е.А. Демидова





# Схема предполагаемых к использованию земель или части земельного участка

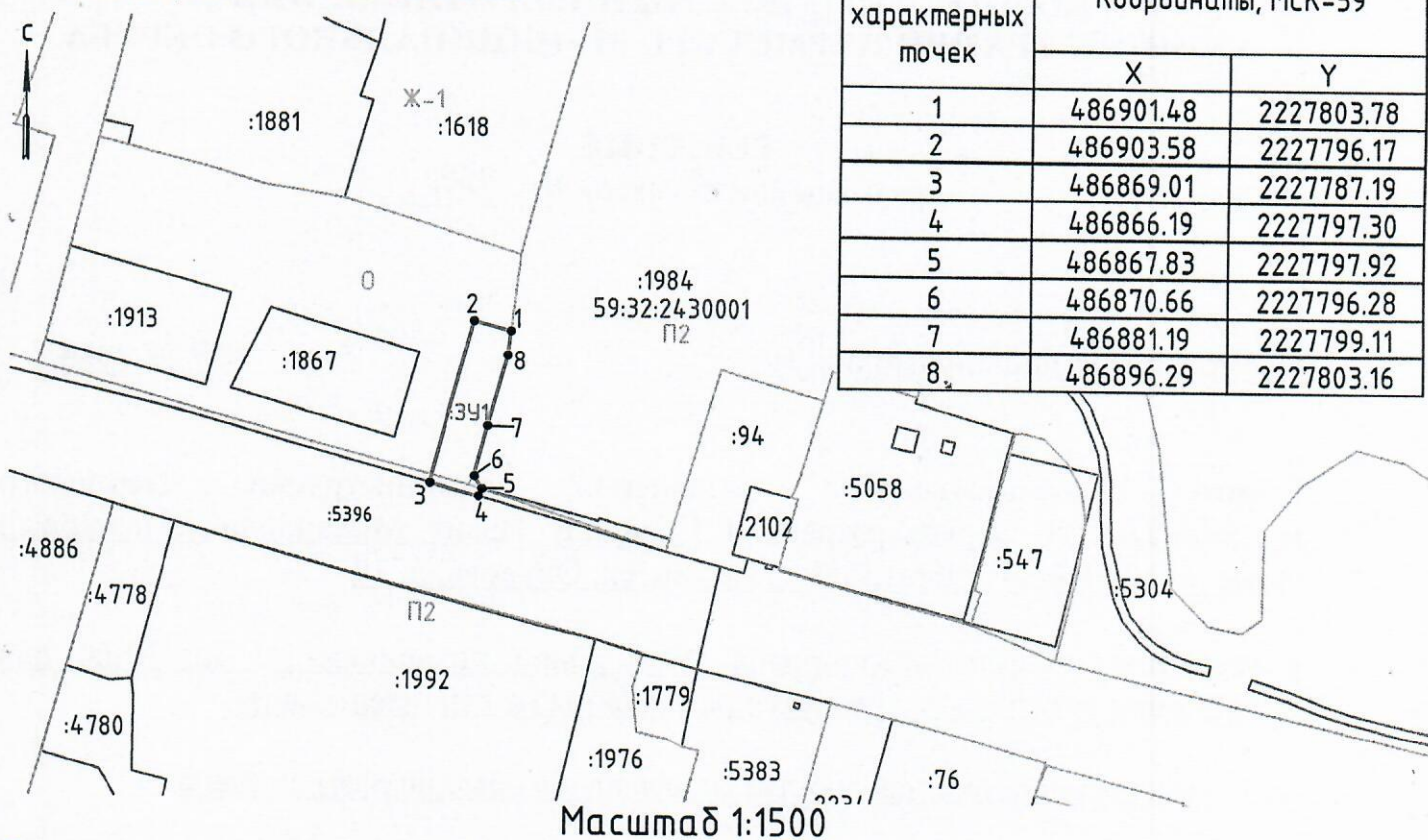
Объект: Газопровод

Местоположение: Пермский край, р-н Пермский, п. Юг, ул. Ленина

Площадь земель или части земельного участка, кв.м: 308

Категория земель: земли населенных пунктов

Вид разрешенного использования: -



Обозначение характерных точек	Координаты, МСК-59	
	X	Y
1	486901.48	2227803.78
2	486903.58	2227796.17
3	486869.01	2227787.19
4	486866.19	2227797.30
5	486867.83	2227797.92
6	486870.66	2227796.28
7	486881.19	2227799.11
8	486896.29	2227803.16

Описание границ смежных землепользователей:










от точки 1 до точки 3 - Земли общего пользования

от точки 3 до точки 4 - 59:32:2430001:5396

от точки 4 до точки 5 - Земли общего пользования

от точки 5 до точки 1 - 59:32:2430001:1984

Условные обозначения:

-  - граница предполагаемых к использованию земель или части земельного участка;
-  - граница кадастрового квартала;
-  - граница земельного участка;
-  - характерная точка границы, сведения о которой позволяют однозначно определить ее положение на местности;
-  - обозначение характерной точки границы, сведения о которой позволяют однозначно определить ее положение на местности;
-  - надписи кадастрового номера земельного участка;
-  - обозначение кадастрового квартала;
-  - обозначение территориальной зоны;
-  - граница территориальной зоны;

Заявитель /



Верно